

L'Evreux BMX organise la 1ere manche du

Championnat de Normandie

Dimanche

17 mars

BMX 2013



www.evreuxbmx.com

Entrée Gratuite
Buvette et Restauration sur place





Évreux, le 10 février 2013

L'EVREUX BMX organise la 1^{ère} manche du championnat de Normandie 2013 de BMX, sur le terrain d'Évreux Saint-Michel, 13 rue du Val Iton, le **dimanche 17 mars 2013**.

Les engagements sont à retourner par chaque club, accompagné du règlement par chèque à l'ordre de Évreux BMX pour le **lundi 11 mars dernier délai** à l'adresse suivante :



DISPLAN Claire,
15 la Vallée Berrier, rue de Carcouet,
27930 LA CHAPELLE DU BOIS DES FAULX
Email : inscriptions@evreuxbmx.com

Confirmation des engagements au plus tard le vendredi à 21h00 par mail

Nous nous excusons de la limite d'engagement au lundi, mais pour la première course du championnat, les nouveaux pilotes seront nombreux à inscrire dans la base de données. La liste des inscrits sera communiquée aux clubs et publiée sur le site internet d'Évreux dès que possible.

Le règlement est à effectuer par courrier ou sur place avant le début des essais.

Les pastilles pour les essais sont à donner à chaque pilote par le responsable de leur club avant la course. Chaque pilote doit avoir des plaques frontale et latérale réglementaires.



*Une **chasuble photo** sera prévu par club, ces personnes devront **être licenciées** et devront remettre une **pièce d'identité** en échange de la chasuble.*



Restauration et buvette sur place (organisées par les bénévoles du club).



Pour des raisons de sécurité, les organisateurs demandent aux véhicules de se stationner sur le parking de l'école d'infirmières (derrière le bois à proximité immédiate de la piste).

Attention : Le stationnement est interdit sur la route devant la piste mais aussi dans la rue du Val Iton. LA POLICE MUNICIPALE VERBALISERA

Comptant sur votre diligence, soyez assurés de nos meilleurs sentiments sportifs.


Isabelle NUNES

CHAMPIONNAT DE NORMANDIE 2013

ESSAIS

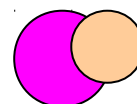
9H00 Essais Cruiser

9H15 Essais à partir des Cadet(es) et +
Dames (20 pouces)
Elites régionaux inclus




9H30 1^{ère} manche Cruiser

9H45 Essais Minime F.G




10h00 2^{ème} manche Cruiser

10H15 Essais Benjamin(e)




10H30 3^{ème} manche Cruiser

10H45 Essais Pupille F.G



11H00 1/2 Finale Cruisers


11H05 Essais Poussin et Prélissance F.G



11H25 Finale Cruiser

11H30 PAUSE

12h35 Essais à partir des Cadet(es) et +
à Dames (20 pouces)
13H00 Elites régionaux inclus
+ minimes faisant du Cruiser



12H55 APPEL EN PRE-GRILLE

13H00 DEBUT DES COURSES

TARIF BUVETTE

La BARQUETTE

FRITES	2,00 €
FRITES SAUCISSES	3,50 €
FRITES MERGUEZ	3,50 €

LES SANDWICHES

JAMBON BEURRE	2,50 €
SAUCISSE	3,00 €
MERGUEZ	3,00 €
AMERICAIN	4,50 €

LES PATES

PATES NATURE	2,50 €
PATES BOLOGNAISE	3,50 €

VIENNOISERIES

CREPE (sucre/confiture)	0,50 €
CREPE (nutella)	1,00 €
GATEAUX la part	1,00 €
BUENO - BALISTO	1,00 €
BAGUETTE	1,00 €

LES BOISSONS

COCA-COLA	1,50 €
ORANGINA	1,50 €
ICE TEA	1,50 €
PERRIER	1,50 €
BIERRE PRESSION	2,00 €
CAFE, THE, CHOCOLAT (le verre)	1,00 €
EAU (bouteille de 1.5l)	1,50 €
EAU (bouteille de 0.5l)	1,00 €

Accès à la piste

Adresse de la piste: 13 Rue du Val d'Iton (En haut de la rue. Quartier St Michel au Nord de la ville)

Coordonnées GPS: 49°01'57"N 1°08'29"E



Venant de Verneuil via N154 : Rejoindre la nationale 13 via l'échangeur direction centre ville

Venant de la N13 : Paris

Entrer dans Évreux

Continuer sur : N13 / Route de Paris (0.5km)

Prendre Avenue Winston Churchill (0.4km)

Continuer sur : Rue du Guesclin (0.7km)

Prendre Rue de Vernon (1.5km)

Prendre Route de Vernon (<0.1km)

Continuer sur : Rue Vigor (<0.1km)

Au rond-point, prendre la 1^{ère} sortie Continuer sur : D155 / Rue du Faubourg St-Léger (0.2km)

Prendre à gauche : D543 / Chemin du Val Iton (0.8km)

Venant de Conches via D830

Entrer dans Évreux 5.5km

Continuer sur : D830 / Route de Conches (1.4km)

Prendre à droite : Avenue du Maréchal Foch (1km) puis suivre les instructions pour Caen

Venant de Rouen-Louviers

Prendre sortie en direction de : D155 :EVREUX-CENTRE, CAËR, GRAVIGNY

A proximité de Gravigny, Au rond-point, prendre la 3^{ème} sortie Continuer sur : D155 en direction de ÉVREUX-CENTRE

Traverser GRAVIGNY

2.5km

Entrer dans Évreux

1.1km

Continuer sur : D155 / Rue du Faubourg St-Léger

0.3km

Prendre à droite : D543 / Chemin du Val Iton

0.8km

Venant de Caen par N13

Entrer dans Évreux

Continuer sur : Avenue du Maréchal Foch

(1.3km)

Prendre à gauche : Rue du Docteur Roux

(0.4km)

Continuer sur : Rue de la Rochette

(0.4km)

Prendre Rue du 7^{ème} Chasseurs

(0.2km)

Au rond-point, prendre la 3^{ème} sortie Continuer sur : Rue Isambard

(0.4km)

Prendre Rue Pierre Mendès-France

(0.5km)

Au rond-point, prendre la 3^{ème} sortie Continuer sur : D155 / Rue du Faubourg St-Léger (0.2km)

Prendre à gauche : D543 / Chemin du Val Iton

(0.8km)

Plan pour accéder au parking

Un grand parking est à votre disposition au dessus de la piste.
Celle-ci est alors accessible très rapidement à pied ou en vélo.

